TABULKA POČÍTAČŮ NÁPRAV

ÚSEK	SNÍMAČE	ÚSEK	SNÍMAČE
1T1 VP-VS	VPPBx, WPB1	2T1 VP-VS	VPPBy WPB2
1T2 VP-VS	WPB1, WPB3	2T2 VP-VS	WPB2, WPB4
1T3 VP-VS	WPB3, WPB5	2T3 VP-VS	WPB4, WPB6
1T4 VP-VS	WPB5, WPB7	2T4 VP-VS	WPB6, WPB8
1T5 VP-VS	WPB7, WPB9	2T5 VP-VS	WPB8, WPB10
1T6 VP-VS	WPB9, WPB11	2T6 VP-VS	WPB10, WPB12
1T7 VP-VS	WPB11, WPB13	2T7 VP-VS	WPB12, WPB14
1T8 VP-VS	WPB13, WPB15	2T8 VP-VS	WPB14, WPB16
1T9 VP-VS	WPB15, WPB17	2T9 VP-VS	WPB16, WPB18
1T10 VP-VS	WPB17, VPB1	2T10 VP-VS	WPB18, VPB2

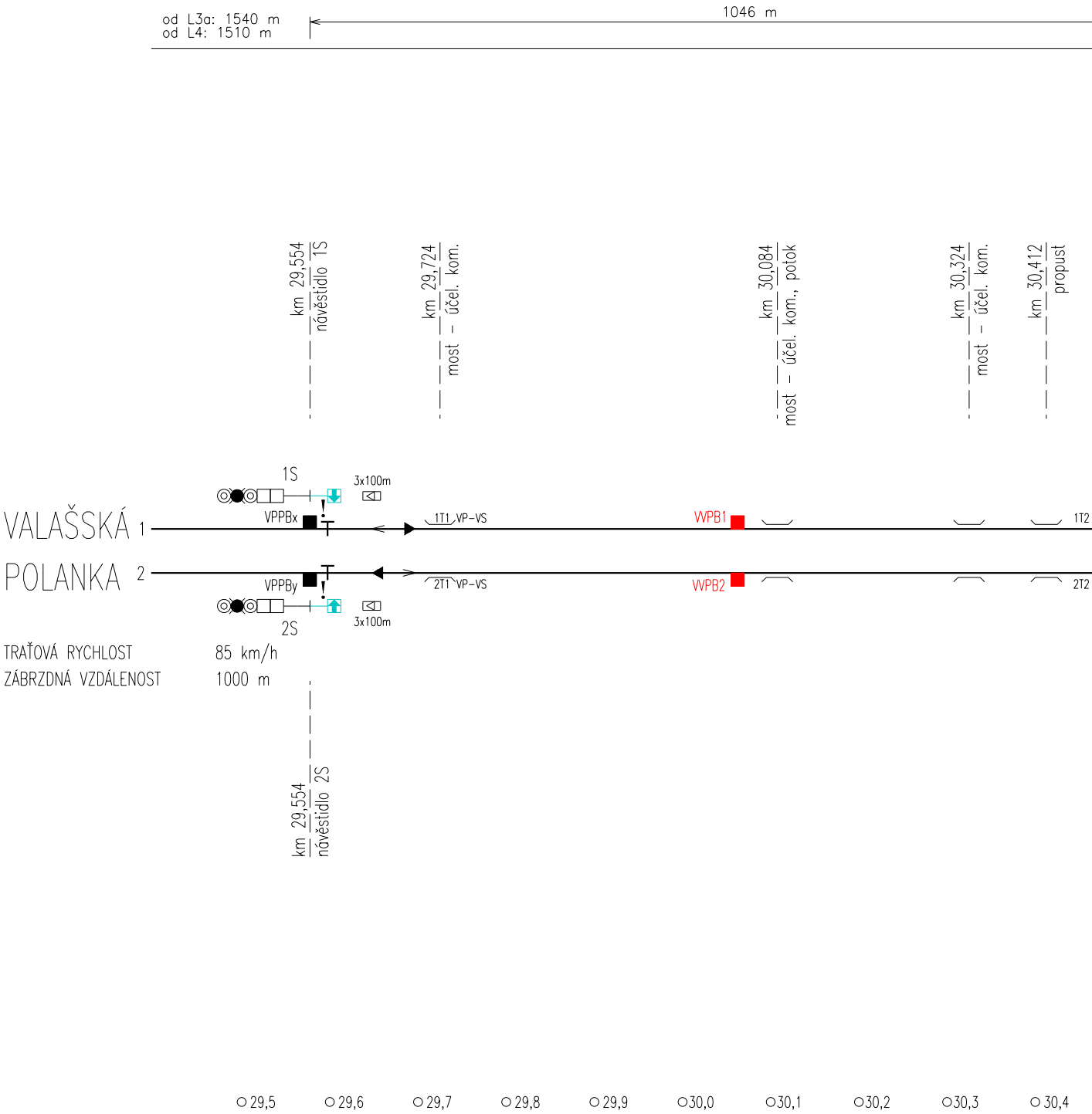
od L3a: 1540 m
od L4: 1510 m
1046 m
km 29,554 návěstidlo 1S
km 29,724 most - účel. kom.
km 30,084 most - účel. kom., potok
km 30,324 most - účel. kom.
km 30,412 propust
1S
3x100m
VPPBx
1T1 VP-VS
WPB1
1T2
VALAŠSKÁ 1
POLANKA 2
VPPBy
2T1 VP-VS
WPB2
2T2
3x100m
2S
TRAŤOVÁ RYCHLOST 85 km/h
ZÁBRZDNÁ VZDÁLENOST 1000 m
km 29,554 návěstidlo 2S
29,5
29,6
29,7
29,8
29,9
30,0
30,1
30,2
30,3
30,4

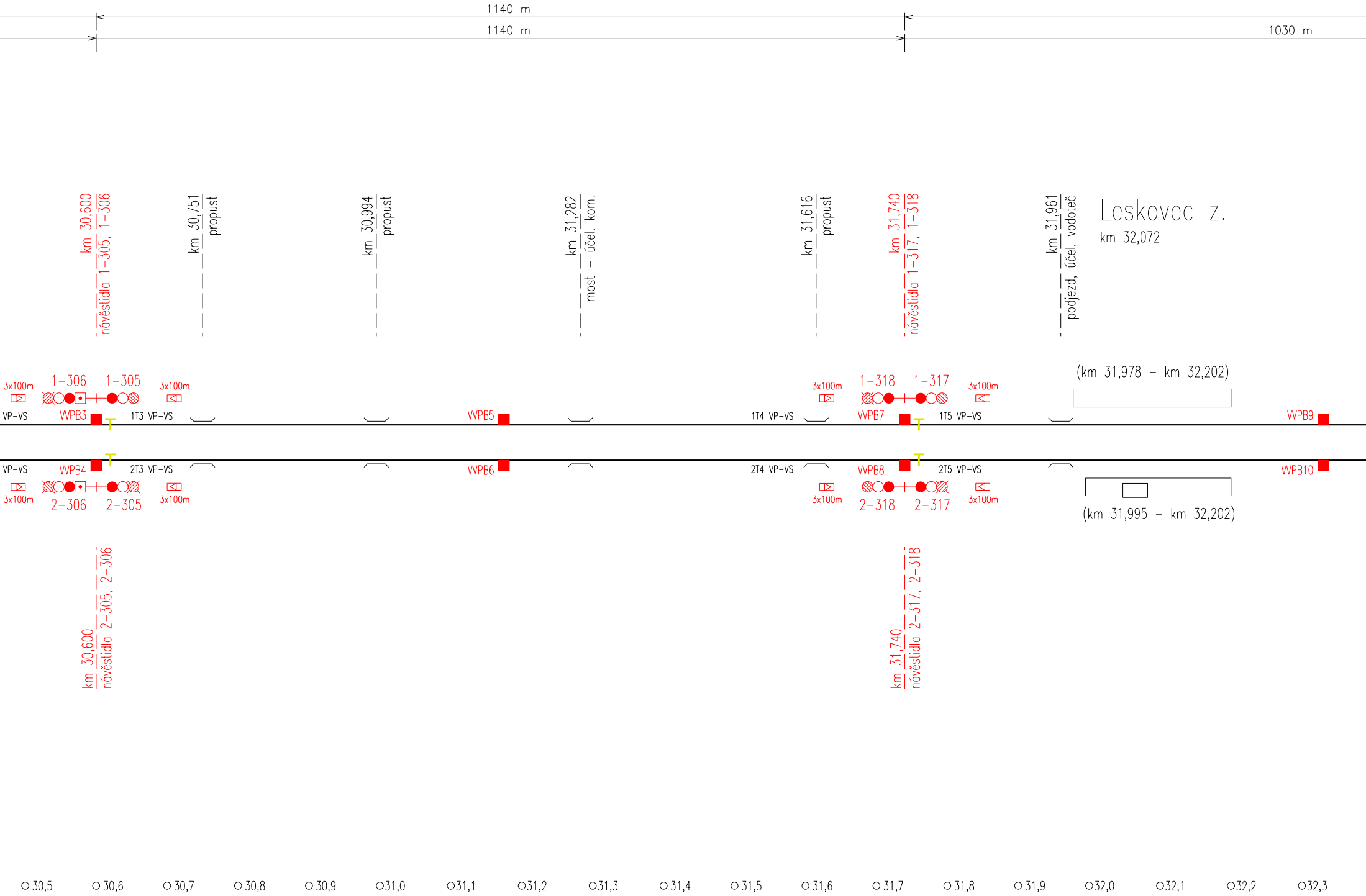
1140 m
1140 m
1030 m
km 30,600
návěstidla 1-305, 1-306
km 30,751
propust
km 30,994
propust
km 31,282
most - účel. kom.
km 31,616
propust
km 31,740
návěstidla 1-317, 1-318
km 31,961
podjezd, účel. vodoteč
Leskovec z.
km 32,072
(km 31,978 - km 32,202)
3x100m
1-306
1-305
3x100m
VP-VS
WPB3
1T3 VP-VS
WPB5
1T4 VP-VS
3x100m
1-318
1-317
3x100m
WPB7
1T5 VP-VS
WPB9
VP-VS
WPB4
2T3 VP-VS
WPB6
2T4 VP-VS
WPB8
2T5 VP-VS
WPB10
3x100m
2-306
2-305
3x100m
3x100m
2-318
2-317
3x100m
(km 31,995 - km 32,202)
km 30,600
návěstidla 2-305, 2-306
km 31,740
návěstidla 2-317, 2-318
30,5
30,6
30,7
30,8
30,9
31,0
31,1
31,2
31,3
31,4
31,5
31,6
31,7
31,8
31,9
32,0
32,1
32,2
32,3

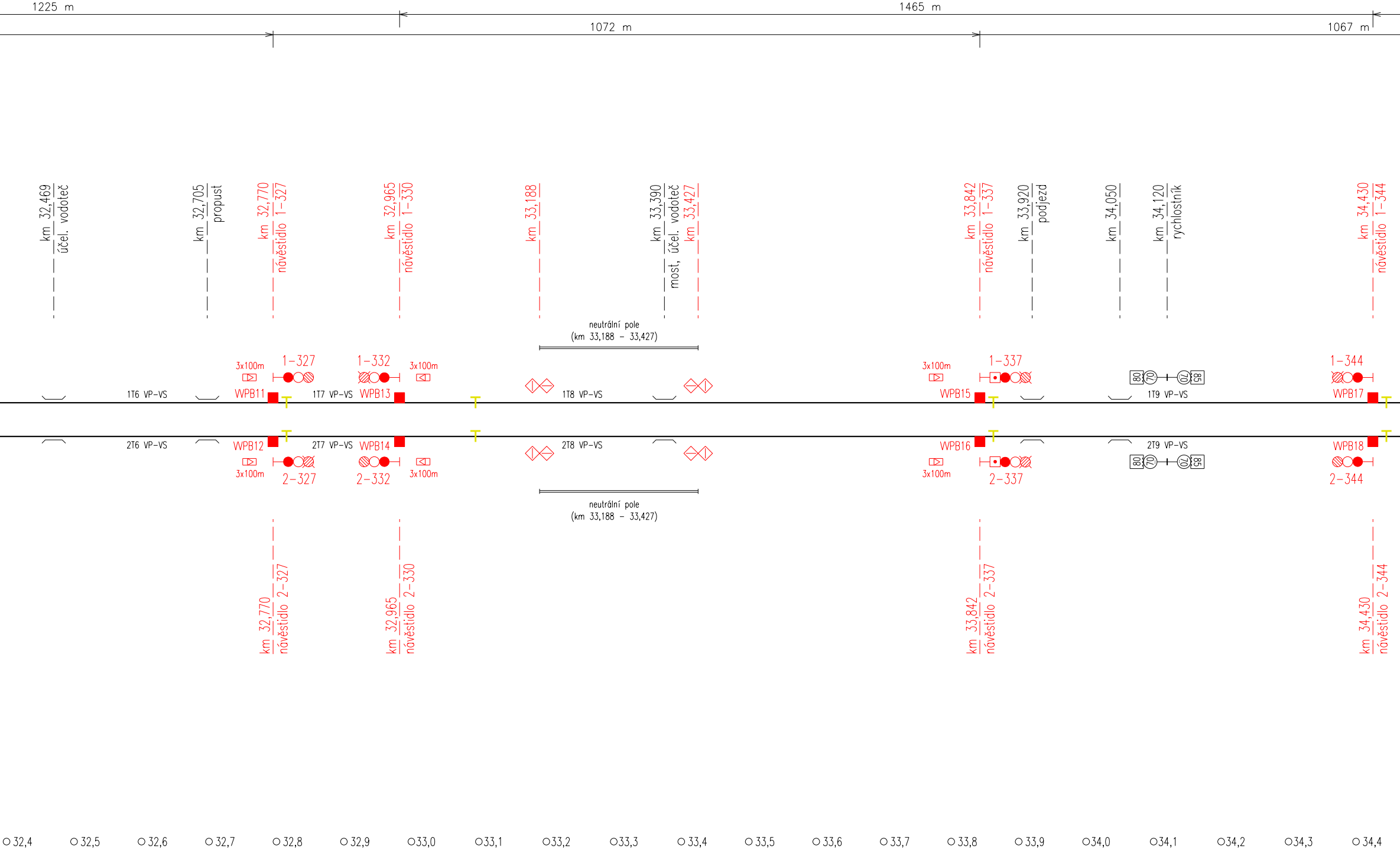
1225 m
1465 m
1072 m
1067 m
km 32,469 účel. vodoteč
km 32,705 propust
km 32,770 návěstidlo 1-327
km 32,965 návěstidlo 1-330
km 33,188
km 33,390 most, účel. vodoteč
km 33,427
km 33,842 návěstidlo 1-337
km 33,920 podjezd
km 34,050
km 34,120 rychlostník
km 34,430 návěstidlo 1-344
neutrální pole
(km 33,188 - 33,427)
3x100m
1-327
1-332
3x100m
3x100m
1-337
1-344
80
70
70
85
1T6 VP-VS
WPB11
1T7 VP-VS
WPB13
1T8 VP-VS
WPB15
1T9 VP-VS
WPB17
2T6 VP-VS
WPB12
2T7 VP-VS
WPB14
2T8 VP-VS
WPB16
2T9 VP-VS
WPB18
3x100m
2-327
2-332
3x100m
3x100m
2-337
2-344
80
70
70
85
neutrální pole
(km 33,188 - 33,427)
km 32,770 návěstidlo 2-327
km 32,965 návěstidlo 2-330
km 33,842 návěstidlo 2-337
km 34,430 návěstidlo 2-344
32,4
32,5
32,6
32,7
32,8
32,9
33,0
33,1
33,2
33,3
33,4
33,5
33,6
33,7
33,8
33,9
34,0
34,1
34,2
34,3
34,4

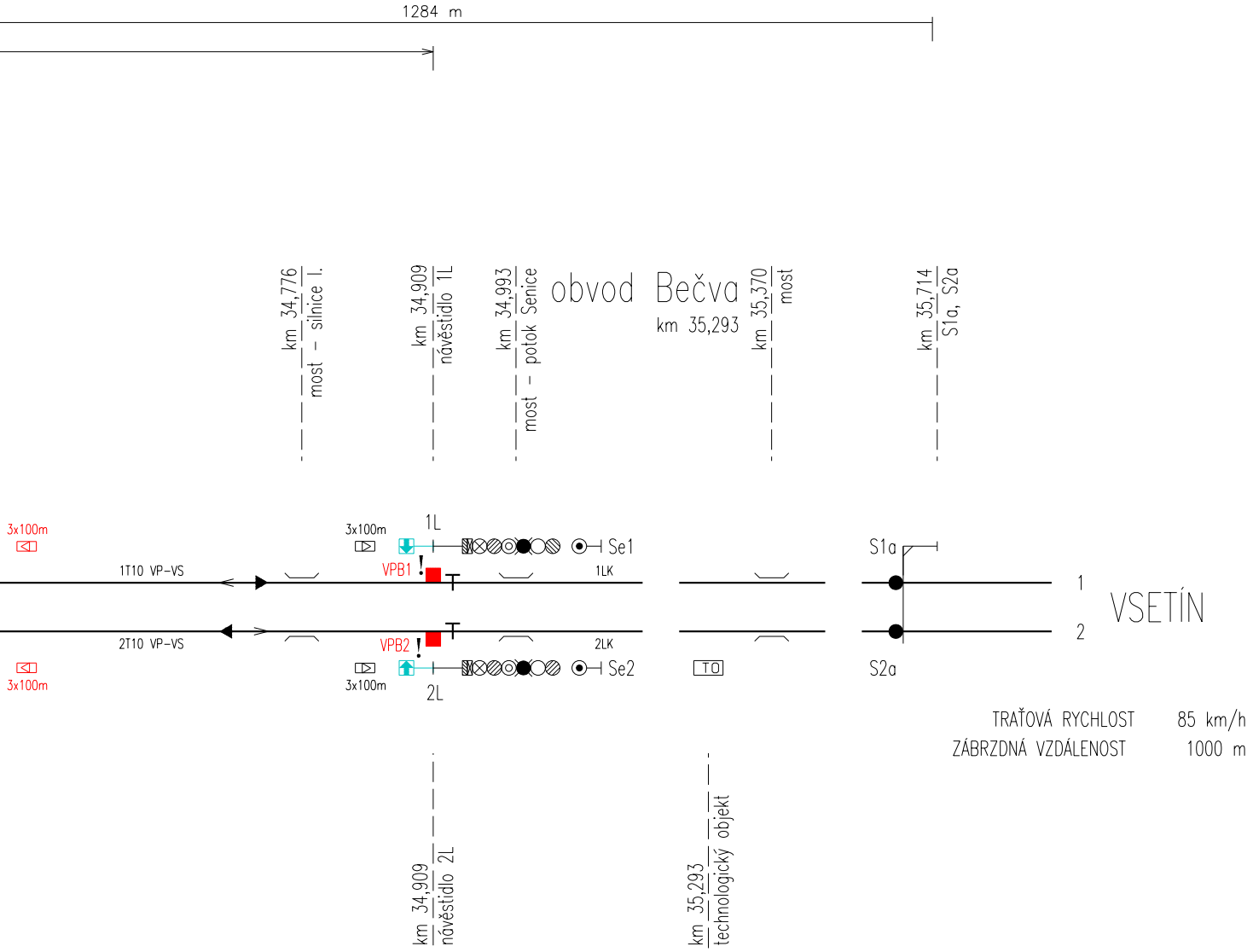
1284 m
km 34,776 most – silnice I.
km 34,909 návěstidlo 1L
km 34,993 most – potok Senice
obvod Bečva
km 35,293
km 35,370 most
km 35,714 S1a, S2a
3x100m
3x100m
1L
Se1
1T10 VP–VS
VPB1
1LK
S1a
1
VSETÍN
2
2T10 VP–VS
VPB2
2LK
S2a
3x100m
3x100m
2L
Se2
TO
TRAŤOVÁ RYCHLOST 85 km/h
ZÁBRZDNÁ VZDÁLENOST 1000 m
km 34,909 návěstidlo 2L
km 35,293 technologický objekt

Aktualizováno: 12.10.2023
BENTLEY (MICROSTATION)

LEGENDA:

🟦 – bude realizováno až v rámci stavby "GSM–R+ETCS Hranice na Moravě – Horní Lideč – Střelná"

○ 34,5 ○ 34,6 ○ 34,7 ○ 34,8 ○ 34,9 ○ 35,0

EVROPSKÁ UNIE
Evropské strukturální a investiční fondy
Operační program Doprava

Ministerstvo dopravy
Státní fond dopravní infrastruktury

Jiná ověření:

Paré:

Orientační schéma:

Razítko oprávněné osoby:

Podpis: Datum:

Revize:	Datum:	Popis:	Kontroloval:
001	29.1.2023	Definitivní odevzdání dokumentace	Ivo Jabůrek
002	5.5.2023	Aktualizace	Ivo Jabůrek
003	16.10.2023	Po připomínkách	Ivo Jabůrek

Stavebník/Investor: **Správa železnic, státní organizace**
Adresa: **Dlážděná 1003/7, 110 00 Praha 1**
Zástupce investora: **Stavební správa východ**
Adresa: **Nerudova 773/1, 779 00 Olomouc**

SPRÁVA ŽELEZNIC

Zhotovitel díla: **SUDOP Brno, spol. s r.o.**
Adresa: **Kounicova 688/26, 611 36 Brno**
Kontakt: T: +420 972 625 804
E: sudop@sudop-brno.cz

SUDOP BRNO

Zhotovitel objektu: **Signal Projekt s.r.o.**
Adresa: **Vídeňská 55, 639 00 Brno**
Kontakt: tel.: +420 515 917 689
e-mail: projekce@signalprojekt.cz

signal PROJEKT

Hlavní projektant (HIP): **Ing. Jiří Pelc** Specialista: **Ivo Jabůrek**

Název stavby/akce:	**Státní hranice Slovenská republika (Střelná) – Vsetín (mimo) - konverze**		**Označení investora:** S621800296 **Označení zhotovitele:** 21097-01-0922
Název části:	Železniční zabezpečovací zařízení		**Označení části:** D.1.1
Název objektu/dílčí části:	-		**Označení objektu/komplexu:** **PK 00-00-05**
Název přílohy: Název dílčí části přílohy:	Situační schéma Valašská Polanka - Vsetín		**Číslo přílohy:** **2. 202**
Odpovědný projektant: Ivo Jabůrek	Zpracovatel přílohy: Ing. Josef Čiháček	Měřítko: - Formáty: 8 x A4	**Stupeň dokumentace:** **DÚR**
Kraj: Zlínský	Katastrální území: viz část A. dokumentace	TUDU: viz část A. dokumentace	**Smluvní datum zpracování:** **11.9.2023**

Označení investora:	*Stupeň dokumentace:*	*Část:*	*Objekt:*	*Podobjekt:*	*Příloha:*	*Revize:*
S 6 2 1 8 0 0 2 9 6	– D U R X	– D 1 1 X X	– P K 0 0 0 0 5	– X X	– 2 – 2 0 2	– 0 0 3